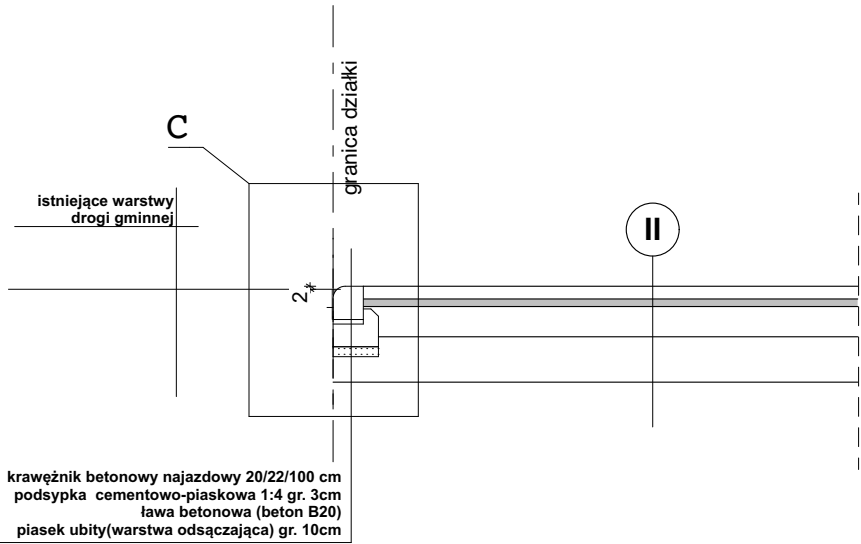


PRZEKRÓJ - NAWIERZCHNIA JEZDNA (zjazd)
skala 1:50



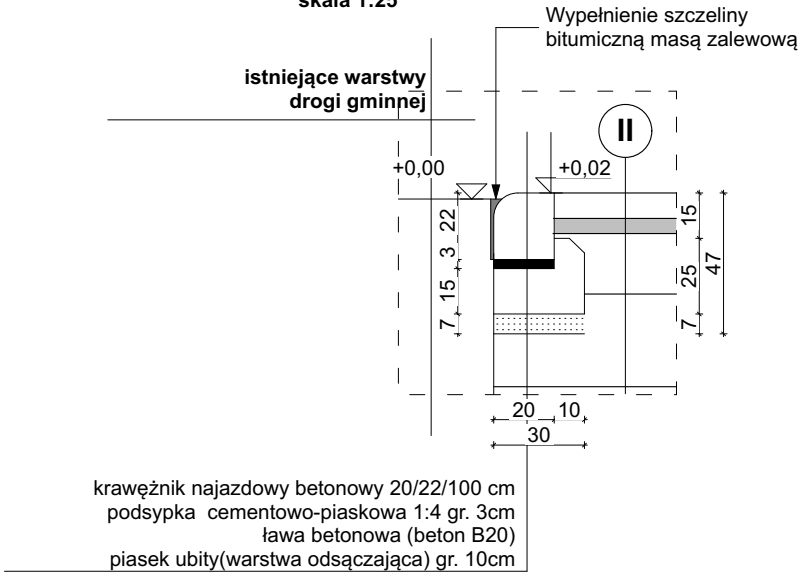
II

nawierzchnia jezdna

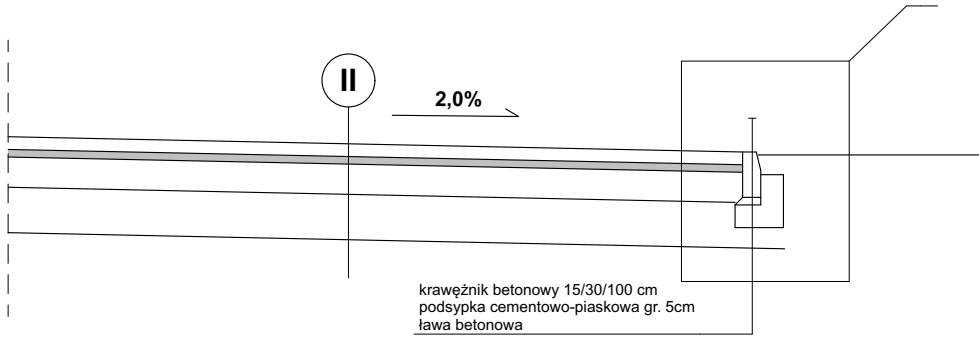
- betonowa kostka brukowa gr. 8 cm
- posypka cementowo-piaskowa 1:3, gr. 3 cm
- podbudowa zasadnicza z chudego betonu C8/10, gr. 20 cm
- warstwa mrozochronna z gruntu stabilizowanego cementem C1,5/2, gr. 30 cm
- podłoże gruntowe G4

UWAGA:
nośność podłoża gruntowego należy sprawdzić na budowie.
Grunt nienośny należy wymienić, a warstwy podbudowy dostosować do warunków rzeczywistych.

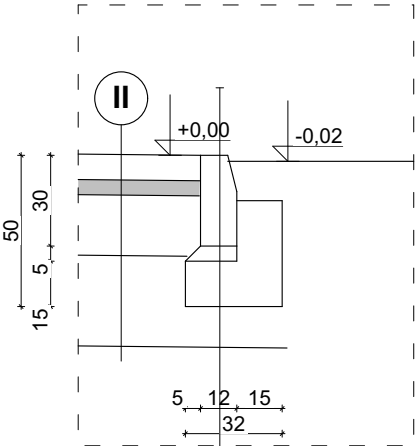
Szczegół C
skala 1:25




PRZEKRÓJ - NAWIERZCHNIA JEZDNA
skala 1:50



szczegół B
skala 1:25



krawężnik betonowy 12/30/100 cm wyniesiony
podsypka cementowo-piaskowa gr. 5cm
ława betonowa

etap: PROJEKT WYKONAWCZY		<div><div>AUTORSKA PRACOWNIA ARCHYTEKTONICZNA</div><div>VOWIE STUDIO</div></div>
nazwa inwestycji: BUDOWA BUDYNKU ADMINISTRACYJNEGO ORAZ BUDYNKU GOSPODARCZEGO NA SPRZĘT P.POŻ, ZBIORNIKA BEZOPŁYWOWEGO NA NIECZYSTOŚCI CIEKŁE		
adres inwestycji: Marianowo, 64-410 Sieraków dz. nr ewid.: 557/5		
inwestor: Nadleśnictwo Sieraków adres: Bucharzewo 153, 64-410 Sieraków		
nazwa rysunku: DETAL NAWIERCHNI UTWARDZONYCH		al. Jana Pawła II 20 64-500 Szamotuły 61 292 28 21/61 293 21 44 www.vowie.com.pl biuro@vowie.com.pl
architekt: mgr inż. arch. Wiesław Vowie upr. nr 42/PW/94		skala: 1:50, 1:25
opracowanie techniczne: mgr inż. Marek Gołąb		nr rysunku: D7
asystent architekta: mgr inż. arch.		
wszelkie prawa zastrzeżone VOWIE STUDIO PLUS kopiowanie oraz udostępnianie bez zgody autorów zabronione		data: 27.10.2023